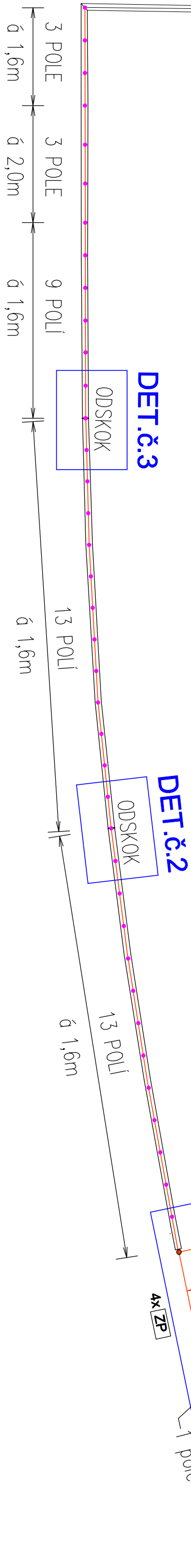


ÚSEK č. I - SEVEROVÝCHOD

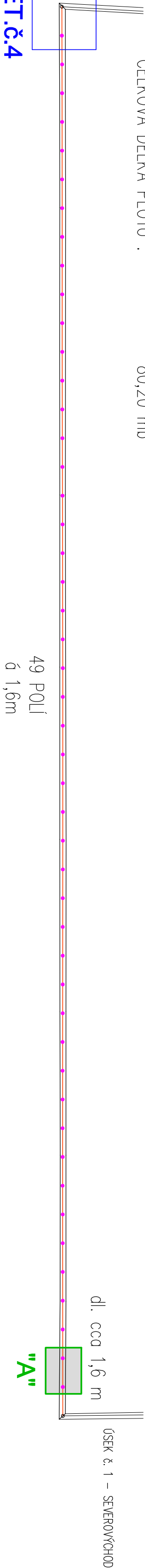
CELKOVÁ DÉLKA PLOTU : 65,20 mb
CELKOVÁ DÉLKA HLAVNÍHO VSTUPU : 6,85 mb



ÚSEK č. 2 – JIHOVÝCHOD

ÚSEK č. II - JIHOVÝCHOD

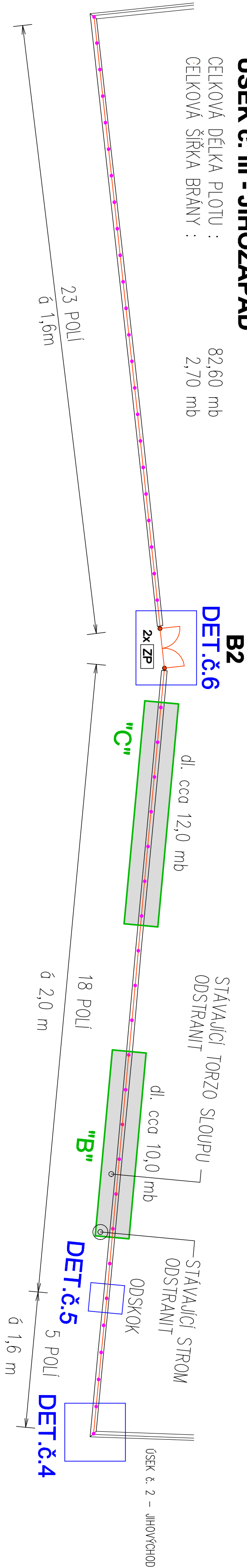
CELKOVÁ DÉLKA PLOTU : 80,20 mb



ÚSEK č. 3 – JIHOZÁPAD

ÚSEK č. III - JIHOZÁPAD

CELKOVÁ DÉLKA PLOTU : 82,60 mb
CELKOVÁ ŠÍŘKA BRÁNY : 2,70 mb



ÚSEK č. 4 – SEVEROZÁPAD



LEGENDA

- PŮDORYS BETONOVÉHO SOKLU S OPLOCENÍM
- B1a, B1b, B2, B3
- VSTUPNÍ BRÁNY A BRANKA + ZÁKLADOVÉ PATKY [ZP]
- DETAILY VYZNAČENÝCH ÚSEKŮ OPLOCENÍ – viz samostatný výkres
- VYZNAČENÉ ÚSEKY S ROZSAHLOU DEKASTACÍ BETONOVÉHO SOKLU – viz fotodokumentace

POZNÁMKA

ŘEŠENÍ PŘEVĚŇENÝCH PLOCH U JEDNOTLIVÝCH VSTUPŮ A VJEZDŮ – viz výkres Situace a popis v Technické zprávě

D.1.1 ARCHITEKTONICKO - STAVEBNÍ ŘEŠENÍ

Zodpovědný projektant	Ing. Jaromír Provazník	
Vypracoval	Ing. Jaromír Provazník	
Investor	Statutární město Ostrava, městský obvod Ostrava - Jih Horní 791/3, 700 30 Ostrava - Hrabůvka	
Název akce:	„Oprava plotu u MŠ Míšušova 6, Ostrava - Hrabůvka “	
Místo:	Míšušova 1126/6, Hrabůvka, 700 30 Ostrava parcelské číslo 348/8, k.ú. Hrabůvka	
Název výkresu:	PŮDORYS - CELKOVÝ	
		<div><div>28. října 1142/168, Mariánské Hory, 709 00 Ostrava IČ: 29395933 tel. 725 528 887 info@kapregopro.cz</div></div>
		<div><div>Formát</div><div>A2</div></div> <div><div>Datum</div><div>březen 2024</div></div> <div><div>Měřítko</div><div>1 : 200</div></div> <div><div>Stupeň PD</div><div>DPS</div></div>
		<div><div>Číslo výkresu</div><div>101</div></div>